



ग्राम पंचायत के प्रादेशिक निर्वाचन क्षेत्रों की सूची


विकास खण्ड खानपुर

जिला- हरिद्वार ।

क्र०सं	ग्राम पंचायत का नाम	ग्राम पंचायत क्षेत्र में सम्मिलित ग्रामों के नाम	वर्ष 2011 की जनगणना के आधार पर ग्राम पंचायत की जनसंख्या का विवरण			वर्ष 2011 की जनगणना के आधार पर ग्राम पंचायत क्षेत्र के पिछड़े वर्ग के व्यक्तियों की सं०	प्रादेशिक निर्वाचन क्षेत्र का क्रमांक	प्रादेशिक निर्वाचन क्षेत्र में सम्मिलित क्षेत्र का विवरण		म०नं.....से म०नं..... तक	वर्ष 2011 की जनगणना के आधार पर प्रादेशिक निर्वाचन क्षेत्र की जनसंख्या का विवरण			त्व०रित सर्वेक्षण वर्ष 2013 के आधार पर प्रादेशिक निर्वाचन क्षेत्र में पिछड़े वर्ग के व्यक्तियों की संख्या	प्रादेशिक निर्वाचन क्षेत्र में अ.ज.जा., अ.जा. तथा पि.जा. के व्यक्तियों को छोड़ते हुये शेष जनसंख्या	प्रादेशिक निर्वाचन क्षेत्र के सदस्य के प्रस्तावित आवंटन का विवरण					
			अनु०सूचित जाति	अनु०सूचित जातियों	कुल जनसंख्या			अनु०सूचित जाति	अनु०सूचित जातियों		कुल जनसंख्या	अ.ज.जा. महिला	अ.ज.जा.			अ.जा. महिला	अ.जा.	पि.वर्ग की महिला	पि.वर्ग	अन्य	
1	2	3	4	5	6	7	8	9	10	11	12	13	14	15	16	17	18	19	20	21	22
1	कर्णपुर	कर्णपुर	-	434	1619	906	1	म० न० 1 से 31 तक	0	0	180	154	26							1	
			-				2	म० न० 32 से 63 तक	0	0	180	163	17							1	
			-				3	म० न० 64 से 95 तक	0	0	180	180	0								1
			-				4	म० न० 96 से 127 तक	0	0	180	110	70								1
			-				5	म० न० 128 से 159 तक	0	0	180	100	80					1			
			-				6	म० न० 160 से 191 तक	0	45	180	76	59								1
			-				7	म० न० 192 से 223 तक	0	114	180	66	0			1					
			-				8	म० न० 224 से 255 तक	0	123	180	57	0			1					
			-				9	म० न० 256 से 279 तक	0	152	179	0	27							1	
									434	1619	906	279			1	1	1			3	3


सहायक विकास अधिकारी (पं०)
विकास खण्ड खानपुर ।


खण्ड विकास अधिकारी
खानपुर (हरिद्वार) ।


जिला पंचायत राज अधिकारी
हरिद्वार


जिलाधिकारी
हरिद्वार

